

Nivel Laser GeoMax

Serie ZEL400



GEOMAX
Part of Hexagon Group

Works when you do

Serie ZEL400

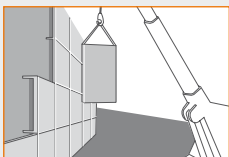
Con su eficacia demostrada, el nivel láser ZEL400 cubre la gama completa des de trabajos en interior como en exterior – una completa herramienta versátil.



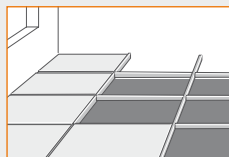
Sólido y Económico

Totalmente automático, fácil y rápida puesta en marcha, en combinación con la tecnología más avanzada GeoMax presenta un nivel láser con la mejor relación precio/prestaciones. Su diseño compacto, la protección del cabezal y la resistencia al agua, hace que los láseres de la serie ZEL400 sean tu mejor aliado en todas las tareas.

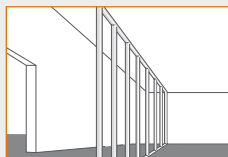
Edificación - Construcción



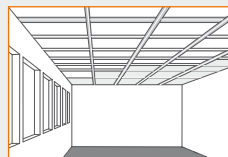
Nivelación de suelos



Tabiques pladur



Falsos techos



Sistema

	ZEL400HV	ZEL400H+	ZEL400H
Rango/Rango de nivelación	Ø 300 m / ± 10 %		
Nivelación	h & v automático	h auto & v semi-auto	h automático
Plomada vertical	Si	Si	No
Precisión	h: ± 3 mm en 30 m v: ± 3 mm en 30 m	h: ± 3 mm en 30 m v: ± 10 mm en 30 m	h: ± 3 mm en 30 m v: N.A.
Alerta por desnivel	Si		
Diodo láser	Visible 635 nm, Class 3R		
Velocidad de rotación	Desde 0 a 600 rpm		
Angulo de scanner	Desde 10° a 35°	-	-
Batería	2 Alcalinas tipo D para 160 horas, NiMh recargable para 50 horas		

Dimensiones

Rosca trípode/Tamaño Standard 5/8" / 190 x 190 x 150 mm

Detector/Control Remoto

Tipo	Detector ZDR300 con control remoto integrado	Detector ZDT200
Sonidos guiado	Alto, bajo, apagado	
Baterías Detector	Baterías alcalinas de 9 voltios	



GeoMax – Tu proveedor de equipos completo.

GeoMax proporciona a la industria de edificación y construcción con una gama completa de estaciones totales, GPS/GNSS, niveles electrónicos y automáticos, niveles láser, software y accesorios.



Copyright GeoMax AG. Las ilustraciones, descripciones y especificaciones técnicas no son vinculantes y pueden cambiar. Impreso en Switzerland / 4.2009 / 773466en